

































## Legende Landeskarte der Schweiz 1: 500 000

## Légende Carte nationale de la Suisse 1: 500 000

## Leggenda Carta nazionale della Svizzera 1: 500 000

<b>LAUSANNE</b> 	> 50 000 Einwohner · Habitants · Abitanti		Normalspurbahn Chemin de fer à voie normale Ferrovìa a scartamento normale
<b>Lugano</b> 	10 000 – 50 000 Einwohner · Habitants · Abitanti		Schmalspurbahn Chemin de fer à voie étroite Ferrovìa a scartamento ridotto
Altdorf ©	2 000 – 10 000 Einwohner · Habitants · Abitanti		Stand-, Luftseilbahn Funiculaire, téléphérique Funicolare, funivia
Thörishaus ○	< 2 000 Einwohner · Habitants · Abitanti		Autofähre Bac pour automobiles Traghetto per automobile
<b>Chur</b> Kantonshauptort Chef-lieu cantonal Capoluogo cantonale			Landesgrenze Limite d'Etat Confine di Stato
	Autobahn mit Anschluss Autoroute avec jonction Autostrada con allacciamento		Kantonsgrenze Limite de canton Confine cantonale
	Autostrasse mit Anschluss Semi-autoroute avec jonction Semiautostrada con allacciamento		Exklave Exclave Exclave
	Autobahn, Autostrasse im Bau Autoroute, semi-autoroute en construction Autostrada, semiautostrada in costruzione		Nationalparkgrenze Limite de parc national Confine di parco nazionale
	Hauptstrasse als Durchgangsstrasse Route principale de transit Strada principale di transito		Sendeturm Tour émettrice Torre emittente
	Hauptstrasse als Verbindungsstrasse Route principale d'importance régionale Strada principale d'importanza regionale		Kernkraftwerk Centrale nucléaire Centrale nucleare
	Nebenstrasse Route secondaire Strada secondaria		Kloster, Schloss Couvent, château Convento, castello
	Fahrrässchen Chemin carrossable Stradina carrozzabile		Einzelobjekt Objet isolé Oggetto isolato
	Fussweg Sentier Sentiero		Flughafen, Flugplatz Aéroport, Aérodrome Aeroporto, Aerodromo
	Europastrassen-Nummer Numérotage des routes européennes Numerazione strade europee		Höhenkote Point d'altitude coté Quota altimetrica
	Nationalstrassen-Nummer Numérotage des routes nationales Numerazione strade nazionali		Seespiegelhöhe Cote du niveau du lac Quota della superficie del lago
	Pass auf Fussweg Col sur sentier Passo su sentiero		Seebodenpunkt Cote du fond du lac Quota del fondo del lago
	Pass auf Strasse Col sur route Passo su strada		