












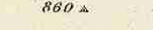

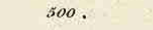








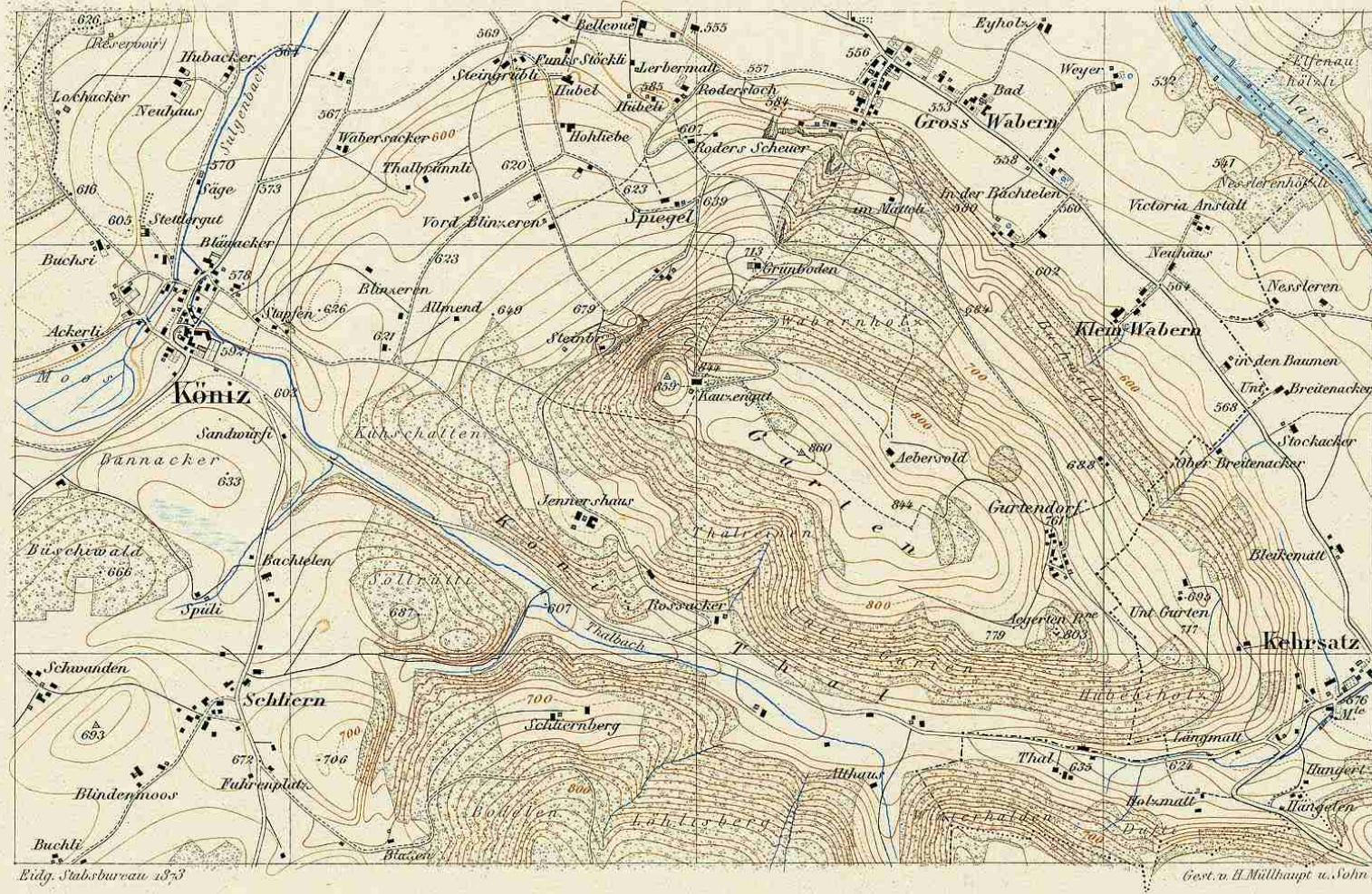



ZEICHENERKLAERUNG ZUM TOPOGRAPHISCHEN ATLAS DER SCHWEIZ

-  Eisenbahn, Station
-  Kunststrasse von grösster Breite
-  Kunststrasse von geringerer Breite
-  Fahrweg ohne Kunstanlage
-  Saum- u. Reitweg
-  Fussweg
-  Landesgrenze, Marksteine
-  Kantonsgrenze, "
-  Bezirksgrenze, "
-  Gemeindegrenze, "
-  Kirche, Kapelle, Haus
-  bewohntes u. unbewohntes Geb.
-  860 Trigonometrischer Punkt
-  614.99 Fixpunkt des Nivellements
-  500 Höhenpunkt
-  Ruine, Allee
-  Wald
-  Wald u. Weideland
-  Reben, Garten
-  Sand u. Grien
-  Felspartie
-  Erdschliffe
-  Böschung
-  Damm, Einschnitt



- Hauptstadt **BERN**
- Stadt **BIEL**
- Städtchen, Flecken **AARBERG**
- Kirchdorf **Köniz**
- Gemeinde **Kehrsatz**
- Dorf **Wabern**
- Hof **Schwanden**
- Haus **Bächtelen**
- Grosser Wald **Forst**
- Mittelgrosser Wald **Thumholz**
- Kleiner Wald **Buchwald**
- Bergnamen **Chasseral**
- " **Gurten**
- Thalnamen **V. S. Imier**
- " **Köniz Th.**
- Gegend Benennung **Allmend**
- " **Moos**
- Fluss, Bachnamen **Aare, Thalbach**
- Niveau Curven **Niveau Curven**
- 10^{te} Curve, halbe Curve **10^{te} Curve, halbe Curve**
- Torfland, Sumpf **Torfland, Sumpf**
- Fluss, Bach **Fluss, Bach**



Maasstab 1:25000.
0^m 001 für 25 Meter
Equidistanz 10 Meter.