




# Strassen im GWR

Fabian Trees

Bundesamt für Statistik

Sektion Gebäude und Wohnungen





## Geschichte GWR / Histoire RegBL

2000	2010	2018	2021 GWR vollständig
<b>VZ 2000 - Recensement</b> Erfassung aller Gebäude mit Wohnnutzung obligatorisch			
			<b>Registerharmonisierung – Harmonisation des registres</b> → <b>EWK und GWR werden verbunden – lien personnes / bâtiments</b>
			<b>Alle Neubauten sind obligatorisch zu erfassen (mit und ohne Wohnnutzung)</b>
<b>← Projekt Erweiterung GWR→</b>			Alle Gebäude, unabhängig ihrer Nutzung, sind im eidg. GWR registriert. Art. 20 VGWR (SR 431.841)



## Baubewilligung / permis de construire



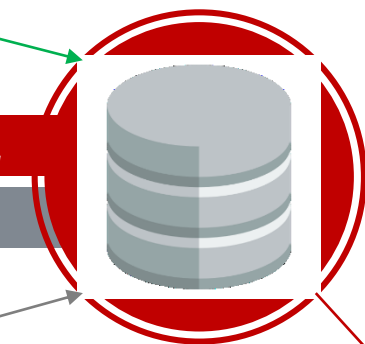
**GWR / RegBL**



Monitoring



Sekundärdaten  
donnés secondaires



Statistik /  
statistique

Einwohnerkontrolle / contrôle des  
habitants

eGOV /  
eUmzug

Energie

Wohnungsinventar ARE / invnetaire des  
logements

Verzeichnis der Gebäudeadressen  
Swisstopo

Einwohnerkontrolle  
Service des  
habitants

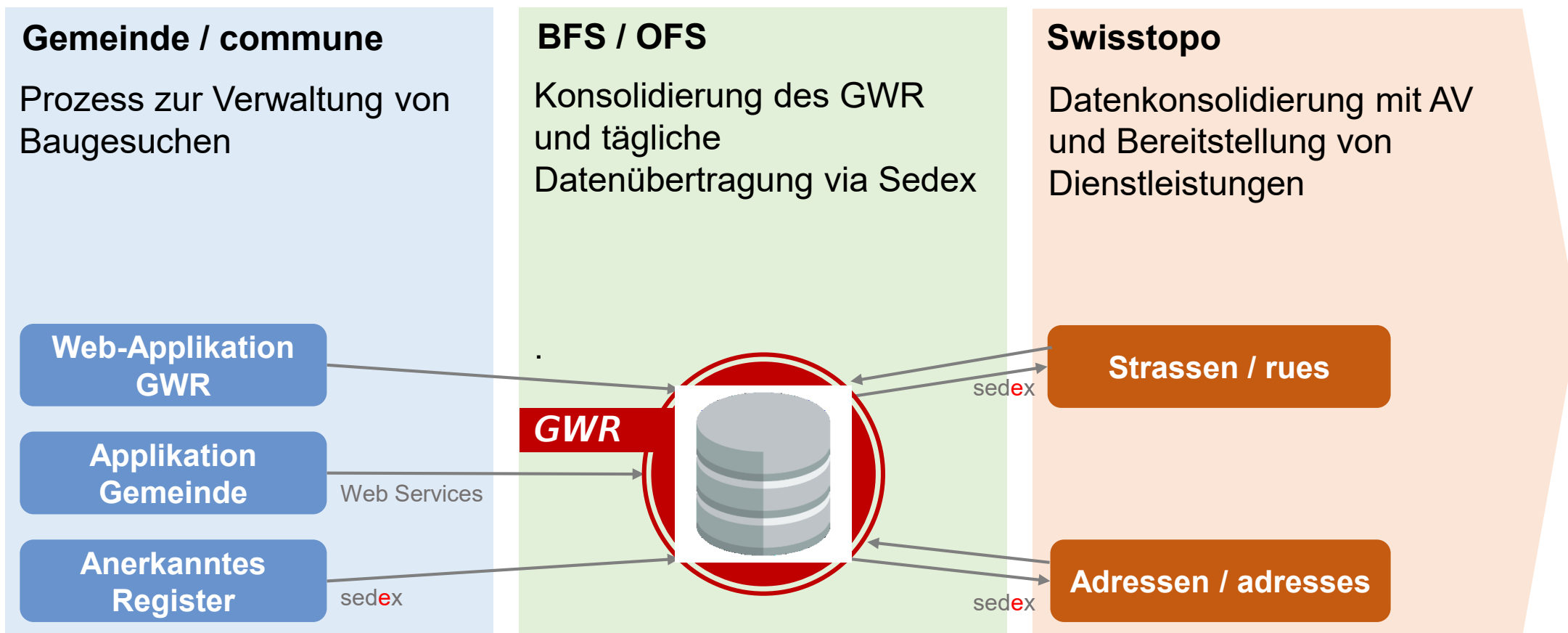


Einwohner / habitants

Immobilienverwalter / gérances



## Datenaustausch vereinfacht / échange de données





## Gebäudeadresse / adresse du bâtiment

Die Gebäudeadresse ist eines der wichtigsten Merkmale im GWR.

L'adresse du bâtiment est l'une des caractéristiques les plus importantes du RegBL.

Sie erlaubt den Datenaustausch mit beliebigen anderen Adressdaten, digital, aber auch analog (Medienbruch).

Elle permet l'échange de données avec n'importe quelles autres données d'adresses, sous forme numérique, mais aussi analogue (rupture de média).

Sie ist eindeutig und besteht aus

Elle univoque et consiste en

**STRASSE**

**HAUSNUMMER**

**PLZ**

**ORT**



## Strasse / rue

Die Strasse nimmt im GWR eine Sonderstellung ein.

La rue occupe une place particulière dans le RegBL.

Es ist das einzige Merkmal, welches zwingend zentral im Kartenfenster der GWR-Applikation eingegeben werden muss.

C'est la seule caractère qui doit obligatoirement être saisie de manière centralisée dans la fenêtre cartographique de l'application RegBL.



## Automatische Aktualisierungen GWR Mises à jour automatiques RegBL

Strassen und Gebäudekoordinaten werden jede Nacht abgeglichen, sofern GWR und AV identisch sind (zur Zeit ca 2'440'000 von ca. 2'940'000 Gebäuden im GWR).

Les rues et les coordonnées des bâtiments sont comparées chaque nuit, pour autant que le RegBL et la MO soient identiques (actuellement, environ 2'440'000 bâtiments sur environ 2'940'000 dans le RegBL).





# Demo Erfassung Bauprojekt

Gemeinde Oppligen 0622

Überbauung Buchenweg

Parzelle 519 EGIRD CH307535204671

Eichenweg 10 wird zusätzlich abgerissen

[Referenz \(housing-stat.ch\)](https://housing-stat.ch)





# Fragen / questions

