

Geoinformationstag 2023

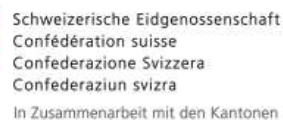
Sind Bund und Kantone und bereit für Geodata Science?

Ja, klar doch

Journée de la géoinformation 2023

La Confédération et les cantons sont-ils prêts pour la science des géodonnées?

oui, bien sûr



Suche nach Adressen, Parzellen oder Karten

Probieren Sie test.map.geo.admin.ch aus [Vollbild](#) [Problem melden](#) [Hilfe](#) [Mobile Version](#) [DE](#) [FR](#) [IT](#) [EN](#) [RM](#)

Teilen

Drucken

Zeichnen & Messen auf der Karte

Erweiterte Werkzeuge

Geokatalog

Thema wechseln

Dargestellte Karten

☒ Erosionsrisiko Acker quantitativ

☒ Fließwegkarte

☒ ☐ Feldblockkarte

Nach weiteren Karten suchen?

▲ Menü schliessen

200 m

CH1903+ / LV95 ▼

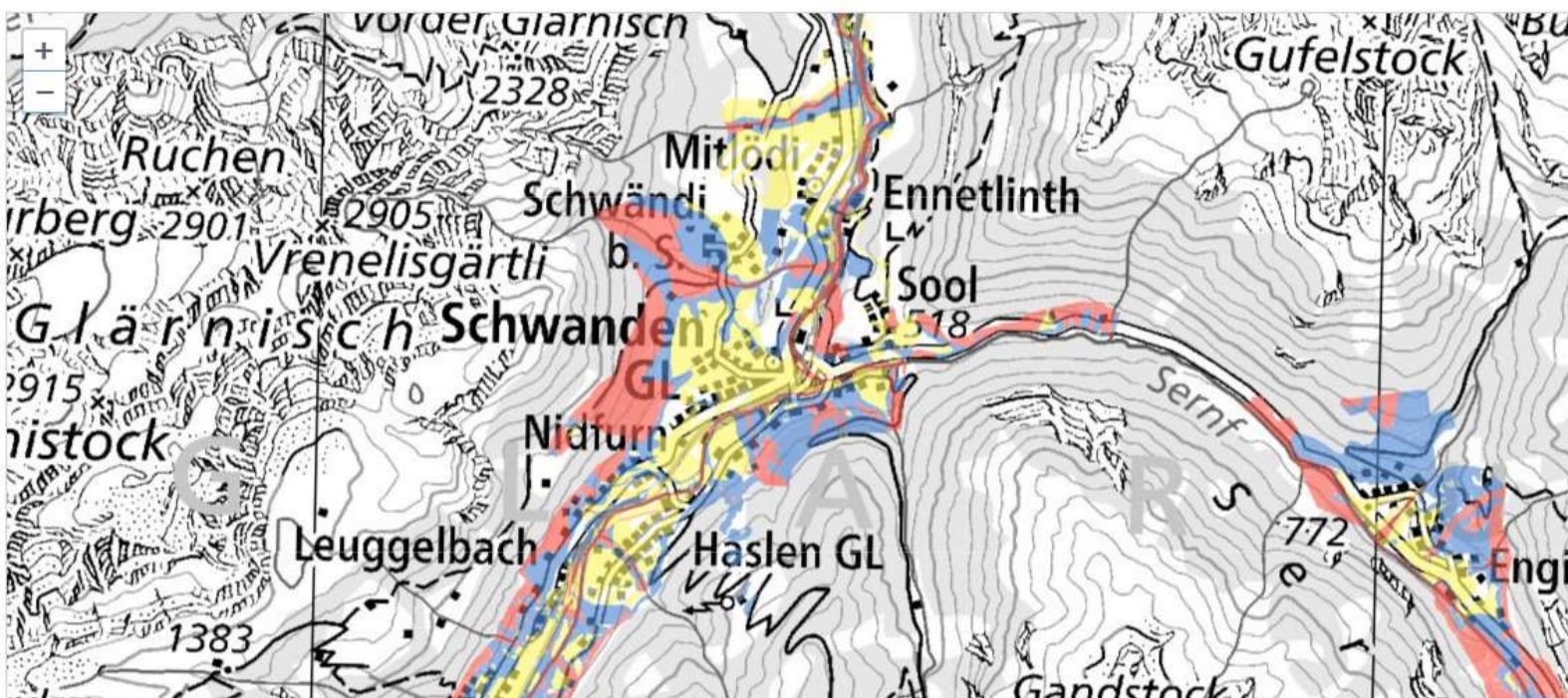
© Daten:swisstopo, BLW

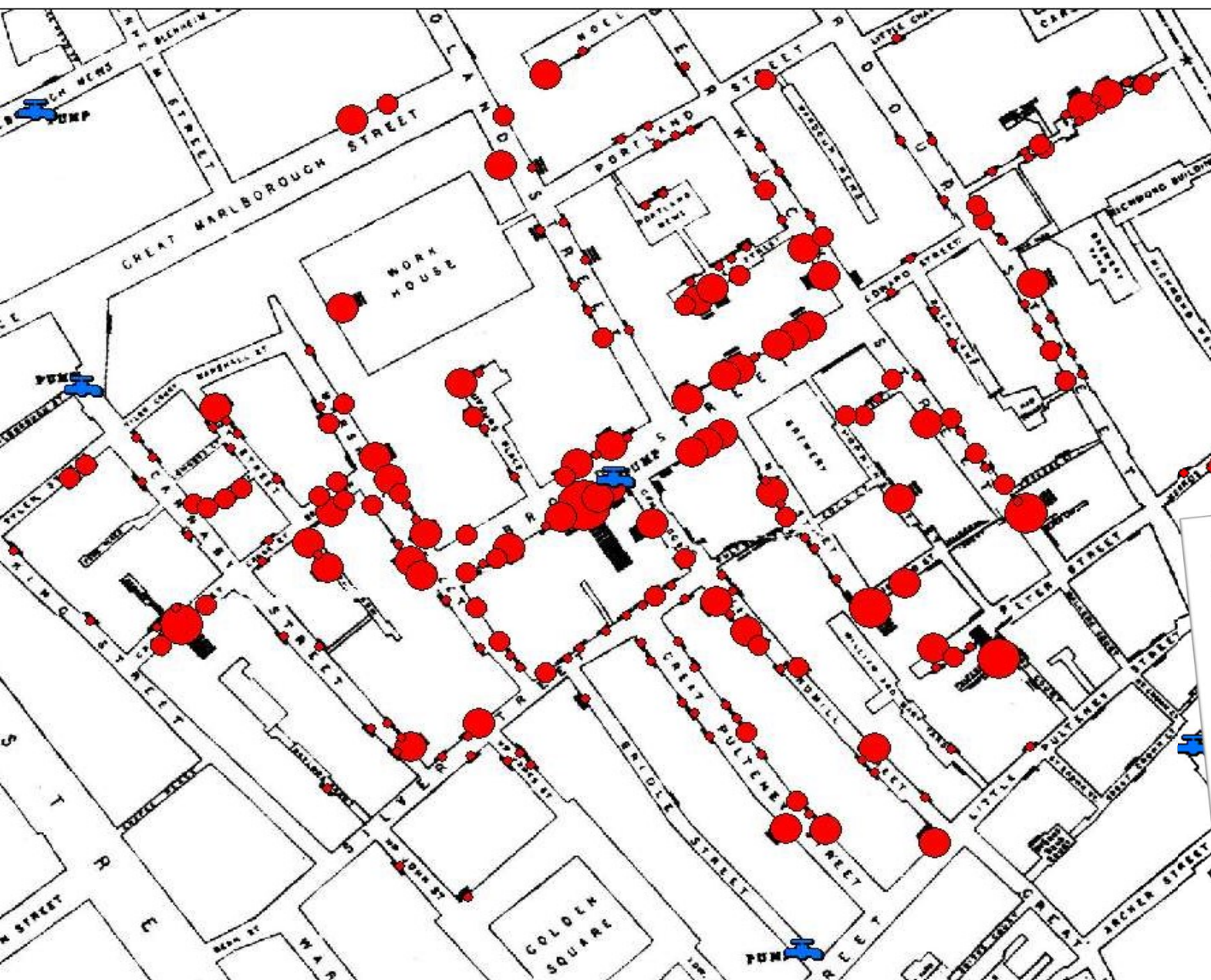
geo.admin.ch Nutzungsbedingungen

[← Zurück zur Angebotsübersicht](#)

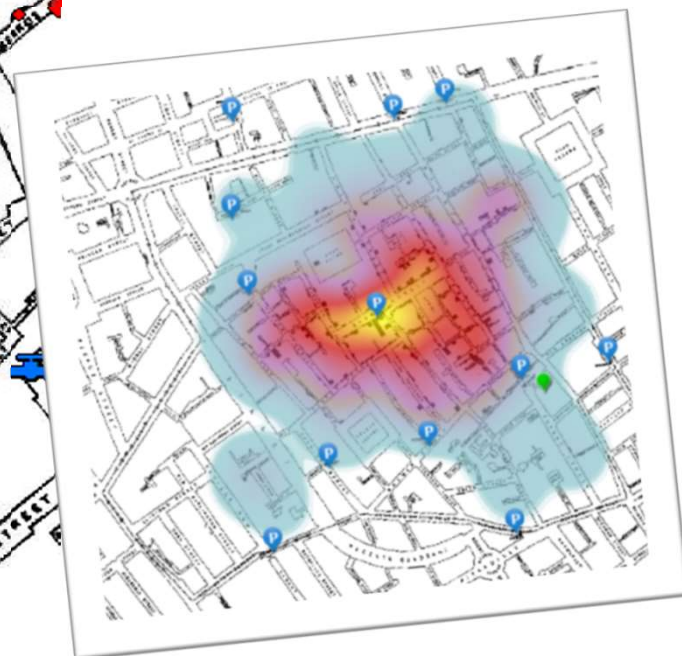
Gefahrenkarten

Gefahrenkarten zeigen, wo in der Schweiz Siedlungen und Verkehrswege durch Hochwassergefahren, Rutschungen, Sturzprozesse und Lawinen bedroht sind. Zudem geben sie Auskunft über die zu erwartenden Intensitäten (Ausmass) und die Wahrscheinlichkeit, mit der das Ereignis eintreten kann. Die Daten basieren auf dem MGDM Gefahrenkarten (ID 166.1, Version 1.3).





Dr. John Snow, 1854
Verteilung der Cholera-
Toten in London
Distribution des morts
du choléra à Londres



Geoinformationstag 2023

Sind Bund und Kantone und bereit für Geodata Science?

Ja, klar doch!
aber wohin geht
die Reise?

Journée de la géoinformation 2023

La Confédération et les cantons sont-ils prêts pour la science des géodonnées?

oui, bien sûr!
mais où allons-nous ?