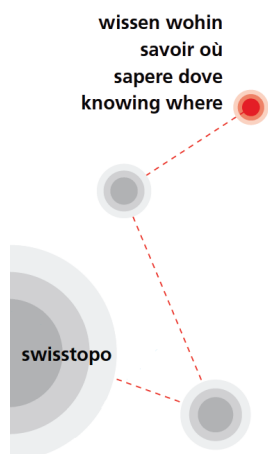




Schweizerische Eidgenossenschaft
Confédération suisse
Confederazione Svizzera
Confederaziun svizra



Adressen und Strassennamen bei swisstopo

Entsteht ein neuer
Georeferenzdatensatz?

Adresses et nom des rues chez swisstopo

*Existe-t-il un nouveau jeu de
géodonnées de référence?*

24. März/*mars* 2017




Geowissen für eine Gesellschaft im Wandel

Daten – Information – Wissen

data – information – connaissance

***Géococonnaissances – pour
une société en évolution***






mittags.haustür.tänzer





Sonnhalderain 5



24. März 2017



Ausgangslage

Situation de départ

Vorhandene Adressendatensätze (inkl. Strassennamen):

- Amtliche Vermessung
 - BFS: Gebäude- und Wohnungsregister
 - Die Post
- Koordinationsbedürfnis
 - Erstellung eines einzigen offiziellen Datensatzes

Jeux de données adresses (y.c. noms de rues) existants:

- Mensuration officielle
 - OFS: Registre des bâtiments et des logements
 - La Poste
- Nécessité de coordination
 - Etablissement d'un jeux de données officiel



Ausgangslage

Situation de départ

→ Projekt «Adresses»:

- 2 amtliche Verzeichnisse
(Gebäudeadressen und Strassen)
- Zusammenarbeit AV – swisstopo – BFS
- Die Post nimmt bei der Erstellung der beiden Verzeichnisse nicht aktiv teil, begleitet aber das Projekt

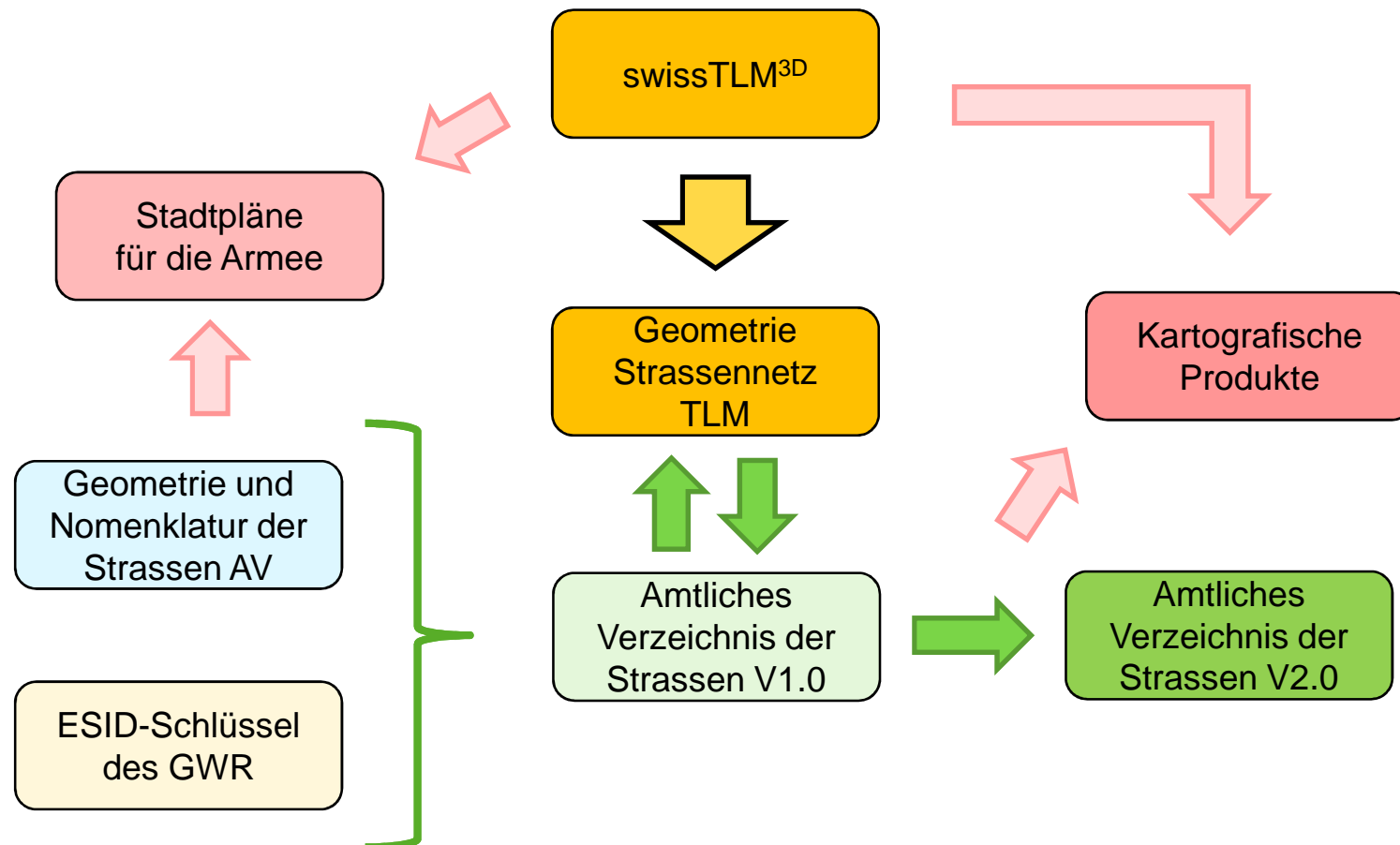
→ Projet «Adresses»:

- 2 répertoires officiels
(adresses de bâtiments et rues)
- Collaboration MO – swisstopo – OFS
- La Poste ne participe pas activement à l'établissement des deux répertoires, mais accompagne le projet



Strassennamen - Viele Partner

Noms de rues - De nombreux partenaires





Programm *programme*

- Projekt «Adressen»: Projektkontext und Rechtsgrundlagen
Projet «Adresses»: Cadre du projet et bases légales
R. Balanche
- Systeme, Datenflüsse und Modelle
Systèmes, flux de données et modèles
S. Flury
- TLM als Grundlage für das Amtliche Verzeichnis der Strassen
Le MTP comme données de base pour le répertoire officiel des rues
J.-C. Guélat
- Neue Stadtpläne für die Armee
Nouveaux plans de ville pour l'armée
P. Schütz
- Strassennamen als Kartenelemente
Noms de rues comme éléments cartographiques
D. Käuferle