



Schweizerische Eidgenossenschaft
Confédération suisse
Confederazione Svizzera
Confederaziun svizra

Eidgenössisches Departement für Verteidigung,
Bevölkerungsschutz und Sport VBS
Bundesamt für Landestopografie swisstopo
Direktion



Konferenz der kantonalen Geoinformations- und Katasterstellen
Conférence des services cantonaux de la Géoinformation et du Cadastre
Conferenza dei servizi cantonali per la Geoinformazione e del Catasto
Conferenza dals posts chantunals da Geoinformaziun e Cataster

Begrüssung

Mot de bienvenue


Geoinformationstag 2024
Journée de la géoinformation 2024

2.10.2024




Grundlegendste Geodaten für eine digitale Schweiz

Konzept zur Vorbereitung der Fachkonsultation
30. August 2024



Géodonnées essentielles pour une Suisse numérique

Concept pour consultation en vue d'une prise de position
30 août 2024





Ziele des heutigen Tages

- Präsentation der wesentlichen Punkte des Konzeptes
- Klärung von Missverständnissen
- Beantwortung offener Fragen

Buts de la Journée

- Présentation des points essentiels du concept
- Clarification des questions de compréhension
- Discussion et réponse aux questions ouvertes



Programm

Programme

Zeit Heure	Thema Thème	Referierende Conférencier / ère
09:35	Einführung – Aus der Sicht der Kantone und des Bundes Introduction – Point de vue des cantons et de la Confédération	Hans Andrea Veraguth Dr. Fridolin Wicki
10:00	Keynote: Key-Register in den Niederlanden Keynote: Les Key Register aux Pays-Bas	Dr. Martin Salzmann
10:45	Vorstellung des Konzepts «Grundlegendste Geodaten für eine digitale Schweiz» Présentation du concept « Géodonnées essentielles pour une Suisse numérique »	Dr. Ralph Straumann Dr. Christoph Graf
11:40	Fragen formulieren Formulation des questions	



Programm

Programme

Zeit Heure	Thema Thème	Referierende Conférencier / ère
12:00	Mittagspause (Stehlunch) Pause de midi (Déjeuner sur le pouce)	Hans Andrea Veraguth Dr. Fridolin Wicki
13:30	Fragen, Diskussionen Questions, discussions	Moderation Dr. Christoph Graf
14:45	Pause Pause	
15:15	Fragen, Diskussionen Questions, discussions	Moderation Dr. Christoph Graf
15:55	Abschluss der Veranstaltung und weiteres Vorgehen Clôture de l'événement et suite	Dr. Fridolin Wicki



Schweizerische Eidgenossenschaft
Confédération suisse
Confederazione Svizzera
Confederaziun svizra

Eidgenössisches Departement für Verteidigung,
Bevölkerungsschutz und Sport VBS
Bundesamt für Landestopografie swisstopo
Direktion



Konferenz der kantonalen Geoinformations- und Katasterstellen
Conférence des services cantonaux de la Géoinformation et du Cadastre
Conferenza dei servizi cantonali per la Geoinformazione e del Catasto
Conferenza dals posts chantunals da Geoinformaziun e Cataster

Einführung

Introduction

Geoinformationstag 2024
Journée de la géoinformation 2024

2.10.2024

**Paradigmenwechsel von
«*Daten, die eine
rechtliche Grundlage
haben*»**

zu

**«*Informationen,
die der Staat benötigt*»
stellt den Nutzen ins
Zentrum**

**Le changement de
paradigme des
«*données qui ont une
base légale*»**

aux

**«*informations, dont
l'État a besoin*» met
l'accent sur l'usage**

The background of the entire image is a conceptual digital scene. It features a hand reaching out to touch a glowing, wireframe globe. The globe is composed of interconnected nodes and lines, with some nodes highlighted in blue. Binary code (0s and 1s) is scattered throughout the scene, appearing as if floating in the air. The overall color palette is dominated by blues, greys, and warm skin tones from the hand.

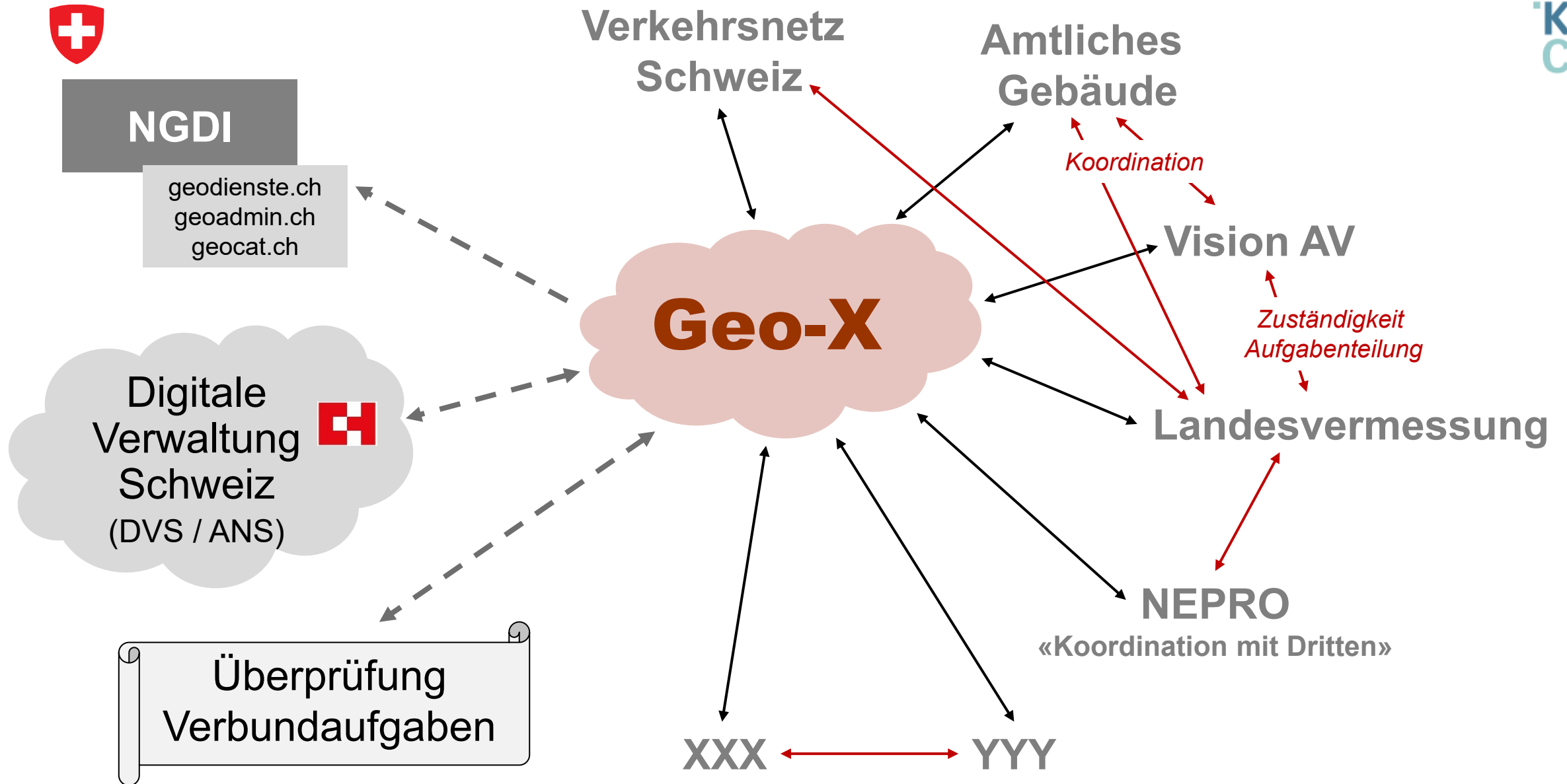
**Gute Daten
besser
machen**

**Améliorer les
données de
qualité**

A person wearing a red jacket with the word 'swisstopo' on the back is seen from behind, looking out over a mountain range at sunset. The sky is a mix of orange, yellow, and blue. The mountains are silhouetted against the bright horizon. A wooden railing is visible in the foreground.

**Wie machen
wir das?**

**Comment le
réaliser ?**





**Das Cella
bedeutet ... signifie ...**



Nutzen

- Klare Zuständigkeiten für Erfassung, Haltung und Vertrieb
- Klare Aufgabenteilung
- Stärkung der Zusammenarbeit Bund-Kantone
- Bessere und sichtbare Qualität
- Höhere Effizienz und Effektivität
- Legitimation staatlichen Handelns (auch gegenüber privaten Anbietern)

Bénéfices

- Responsabilités claires en matière de saisie, de conservation et de diffusion
- Répartition claire des tâches
- Renforcement de la collaboration Confédération-cantons
- Qualité améliorée et transparente
- Efficience et efficacité accrues
- Légitimation de l'action publique (y compris vis-à-vis des prestataires privés)



Nutzen Kantone

- Stärkung Föderalismus, da stärkere Einbindung der KGK / BPUK und Zuständigkeit für nationale Aufgabe
- Bei Zusammenführung mehrerer Geodaten zu einem Geo-X:
 - Bessere Vernetzung
 - Weniger Redundanzen
 - Effizienzsteigerung

Bénéfices pour les cantons



- Renforcement du fédéralisme grâce à une plus forte implication de la CGC / DTAP et la responsabilité de missions nationales
- Lors de la combinaison de plusieurs géodonnées en un seul Geo-X:
 - Meilleure interconnexion
 - Moins de redondances
 - Efficience accrue



Nutzen Bund

- Höhere Aktualität
- Höhere Verbindlichkeit
- Offizielle Daten an einem Ort abrufbar
- Einheitliches Angebot
- Weniger Redundanzen
- Internationale Verpflichtungen

Bénéfices pour la Confédération

- Actualité accrue
- Force obligatoire accrue
- Données officielles accessibles en un endroit
- Offre uniforme
- Redondances réduites
- Respect des obligations internationales